



CORPORACIÓN AUTÓNOMA REGIONAL DEL ATLÁNTICO



CONTRATO: No. 120 DE CONSULTORÍA

ELABORÓ:



ENERO - MAYO DE 2008

REVISÓ:

DIANA LUCIA GARAY
MP 25520007670CND

APROBÓ:

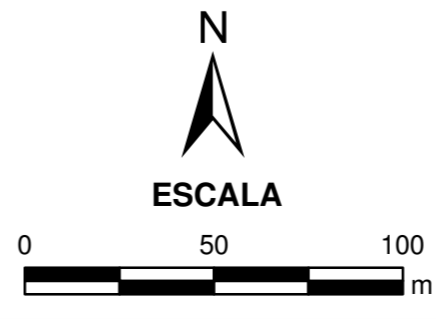
JOSE ALEJANDRO MURAD
MP 2526064736CND

PROYECTO:
ELABORACIÓN DE LOS MAPAS DE RUIDO AMBIENTAL EN EL CORREDOR INDUSTRIAL DE LA CALLE 18 DEL MUNICIPIO DE SOLEDAD-DPTO ATLÁNTICO, A PARTIR DE MEDICIONES EFECTUADAS CONFORME AL PROCEDIMIENTO DESCRITO POR LA RESOLUCIÓN 627 DE 2006.

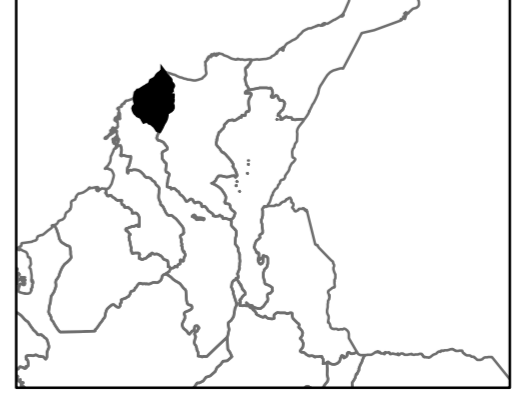
- CONVENCIONES**
- Vias Principales
 - Manzanas
 - Limite Municipal
 - Hidrologia
 - Alta-tension
 - Area estudio
 - Puntos de monitoreo
- Leq (dB)**
- < 55
 - 55 - 60
 - 60 - 65
 - 65 - 70
 - 70 - 75

CONTIENE:
MAPA DE RUIDO AMBIENTAL NOCTURNO DÍA FESTIVO

MAPA 3 DE 5

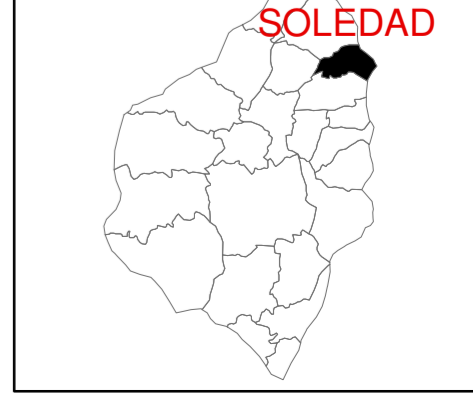


ATLANTICO



SISTEMA DE COORDENADAS PLANAS ORIGEN BOGOTÁ
NORTE: 1 000.000
ESTE: 1 000.000

SOLEDAD



FUENTE: MAPA BASE ESCALA 1:25.000
PLAN DE ORDENAMIENTO TERRITORIAL MUNICIPIO DE SOLEDAD DEPARTAMENTO DEL ATLANTICO